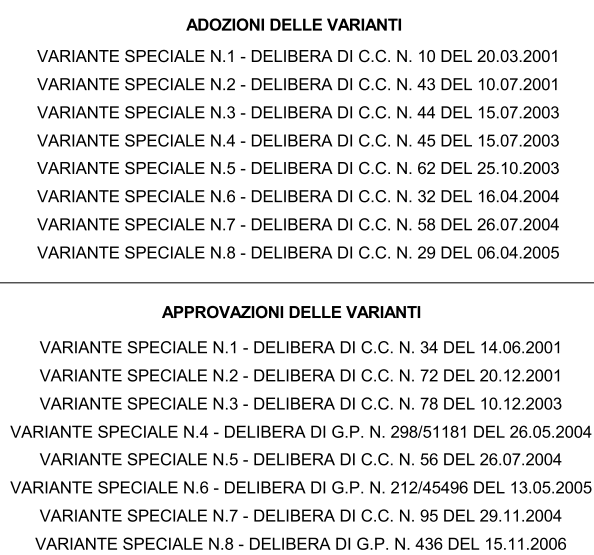


APPROVATA DALLA GIUNTA PROVINCIALE CON ATTO N.531 DEL 14 LUGLIO 2000



PIANO DEI SERVIZI BONCELLINO 239041	VARIANTE SPECIALE N. 8	
	P3.A.6	RAPP. 1 : 5.000

PROGETTO: C.A.I.R.E. - COOPERATIVA ARCHITETTI E INGEGNERI - URBANISTICA
via Reverberi, 2 - Reggio Emilia








UFFICIO DI PIANO: Geom. Fulvio Pironi - Geom. Silvia Didoni - Arch. Sandra Galegati - Geom. Stefania Altieri

CONSULENTI: Tematiche storico-paesaggistiche: Dott. Arch. Pier Giorgio Gualdrini
Tematiche agro-vegetazionali: Dott. Agr. Giuseppe Orselli
Tematiche geomorfologiche: Dott. Geol. Georgios Georgiou

**ELABORATO CARTOGRAFICO DELLA VARIANTE GENERALE AL P.R.G.
APPROVATA DALLA GIUNTA PROVINCIALE DI RAVENNA
CON ATTO N.531 DEL 14 LUGLIO 2000 MODIFICATO IN SEGUITO
ALL'APPROVAZIONE DELLE VARIANTI SPECIALI N. 1-2-3-4-5-6-7-8**

LEGENDA

ZONE PER ATTREZZATURE DI SERVIZIO URBANE (G) E TERRITORIALI (F)

- | | |
|--|--|
|  | Zona per attrezzature sportive e per il tempo libero F1 |
|  | Zona per verde pubblico attrezzato G1 |
|  | Zona per servizi scolastici G2 |
|  | Zona per servizi di interesse comune G3 |
|  | Zona per parcheggio pubblico G4 |
|  | Zona per servizi tecnologici G5 |
|  | Zona per servizi tecnologici G5.1
(antenne radio-base per telefonia mobile) |

STATO D'ATTUAZIONE

- ☐ Zone attuate
 - ☒ Zone da attuare
 - 1/2** Interventi attuativi prioritari

Confine comunale

